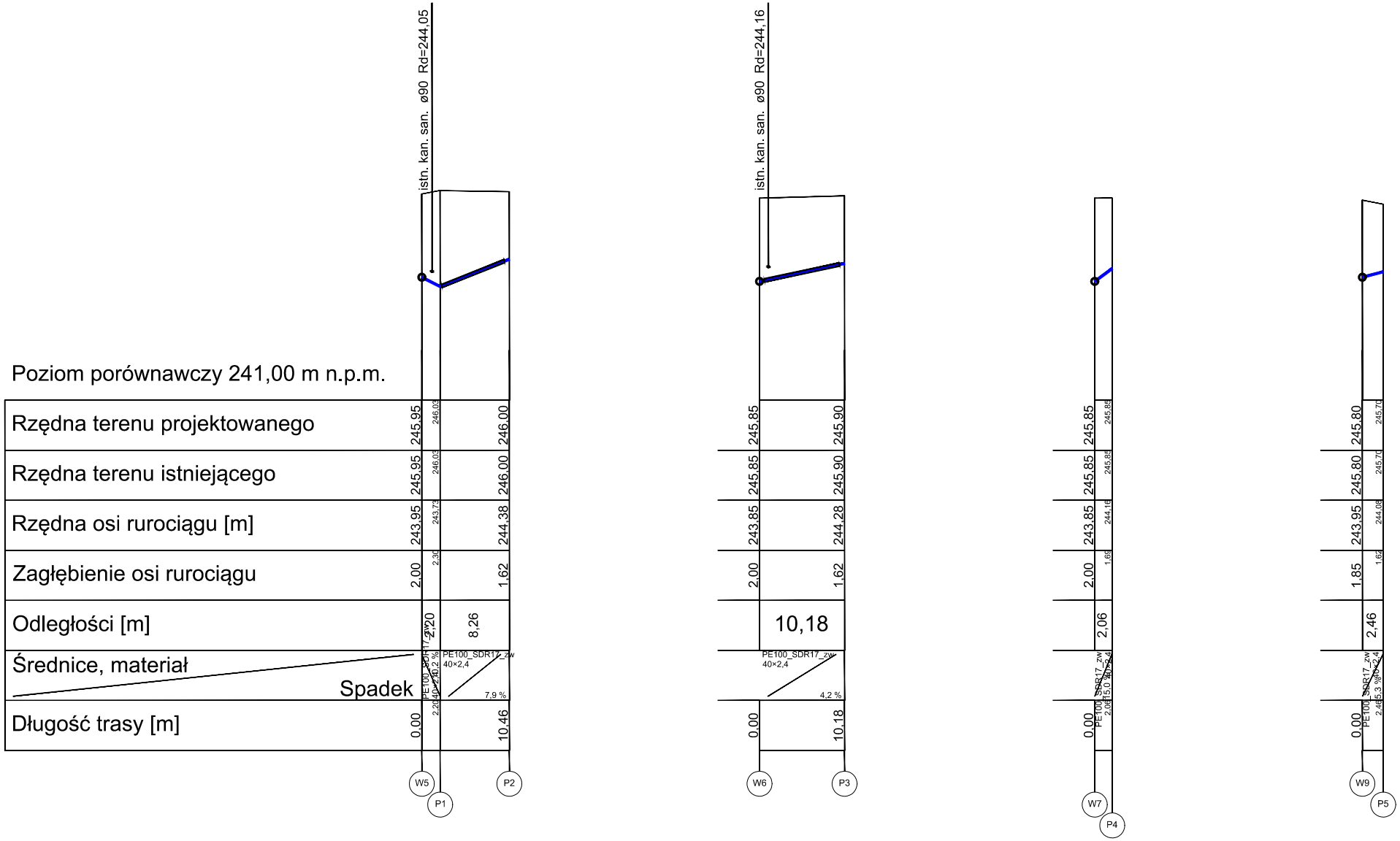
istn. kan. san. ø90 Rd=244,05
istn. kan. san. ø90 Rd=244,16
Poziom porównawczy 241,00 m n.p.m.
Rzędna terenu projektowanego
245,95
246,03
246,00
245,85
245,90
245,85
245,85
245,80
245,70
Rzędna terenu istniejącego
245,95
246,03
246,00
245,85
245,90
245,85
245,85
245,80
245,70
Rzędna osi rurociągu [m]
243,95
243,73
244,38
243,85
244,28
243,85
244,16
243,95
244,08
Zagłębienie osi rurociągu
2,00
2,30
1,62
2,00
1,62
2,00
1,69
1,85
1,62
Odległości [m]
2,20
8,26
10,18
2,06
2,46
Średnice, materiał
Spadek
PE100_SDR17_zw 40×2,4
10,2 %
PE100_SDR17_zw 40×2,4
7,9 %
PE100_SDR17_zw 40×2,4
4,2 %
PE100_SDR17_zw 40×2,4
15,0 %
PE100_SDR17_zw 40×2,4
5,3 %
Długość trasy [m]
0,00
2,20
10,46
0,00
10,18
0,00
2,06
0,00
2,46
W5
P1
P2
W6
P3
W7
P4
W9
P5

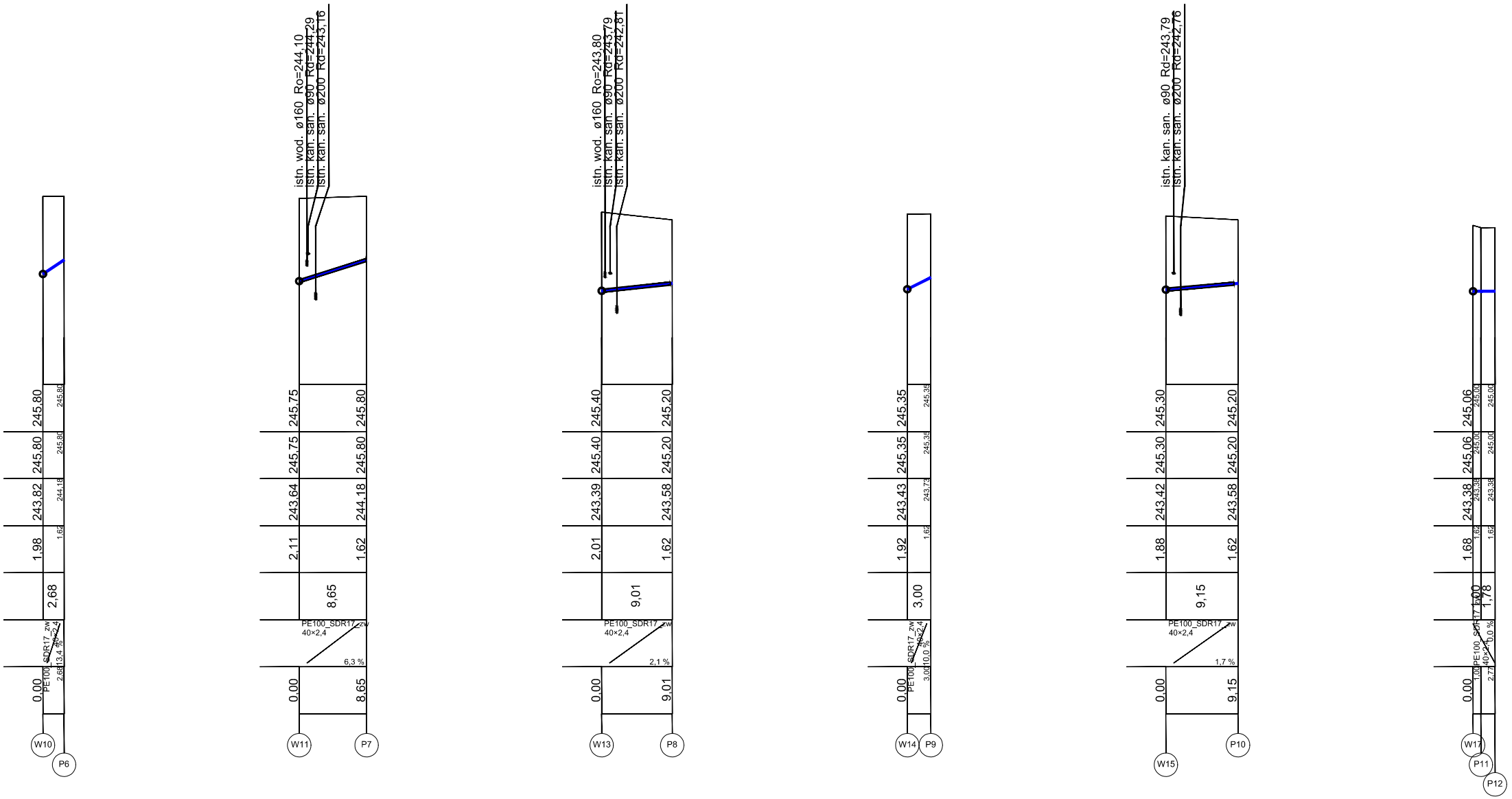

245,80
245,80
243,82
1,98
2,68
PE100_SDR17_zw 40×2,4
13,4 %
2,68
0,00
W10
P6
istn. wod. ø160 Ro=244,10
istn. kan. san. ø90 Rd=244,29
istn. kan. san. ø200 Rd=243,16
245,75
245,75
243,64
2,11
245,80
245,80
244,18
1,62
8,65
PE100_SDR17_zw 40×2,4
6,3 %
0,00
8,65
W11
P7
istn. wod. ø160 Ro=243,80
istn. kan. san. ø90 Rd=243,79
istn. kan. san. ø200 Rd=242,81
245,40
245,40
243,39
2,01
245,20
245,20
243,58
1,62
9,01
PE100_SDR17_zw 40×2,4
2,1 %
0,00
9,01
W13
P8
245,35
245,35
243,43
1,92
245,35
245,35
243,73
1,62
3,00
PE100_SDR17_zw 40×2,4
10,0 %
3,00
0,00
W14
P9
istn. kan. san. ø90 Rd=243,79
istn. kan. san. ø200 Rd=242,76
245,30
245,30
243,42
1,88
245,20
245,20
243,58
1,62
9,15
PE100_SDR17_zw 40×2,4
1,7 %
0,00
9,15
W15
P10
245,06
245,06
243,38
1,68
245,00
245,00
243,38
1,62
245,00
245,00
243,38
1,62
1,00
1,78
PE100_SDR17_zw 40×2,4
0,0 %
1,00
2,77
0,00
W17
P11
P12

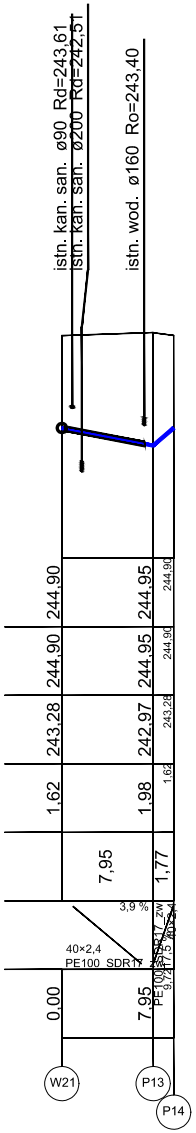
istn. kan. san. ø90 Rd=243,61
istn. kan. san. ø200 Rd=242,51
istn. wod. ø160 Ro=243,40
244,90
244,95
244,90
244,90
244,95
244,90
243,28
242,97
243,28
1,62
1,98
1,62
7,95
1,77
3,9 %
40×2,4
PE100_SDR17
PE100_SDR17_zw
9,7
17,5 %
40×2,4
0,00
7,95
W21
P13
P14

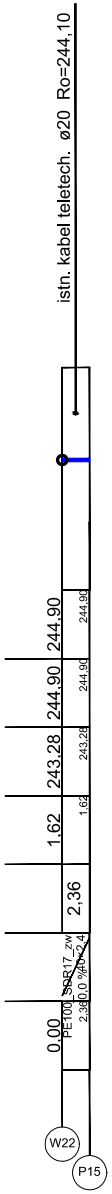
istn. kabel teletech. ø20 Ro=244,10
244,90
244,90
244,90
244,90
243,28
243,28
1,62
1,62
2,36
PE100_SDR17_zw
2,36
0,0 %
40×2,4
0,00
W22
P15

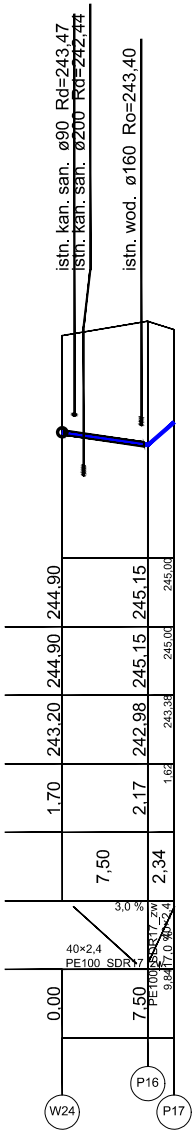
istn. kan. san. ø90 Rd=243,47
istn. kan. san. ø200 Rd=242,44
istn. wod. ø160 Ro=243,40
244,90
245,15
245,00
244,90
245,15
245,00
243,20
242,98
243,38
1,70
2,17
1,62
7,50
2,34
3,0 %
40×2,4
PE100_SDR17
PE100_SDR17_zw
9,8
17,0 %
40×2,4
0,00
7,50
W24
P16
P17

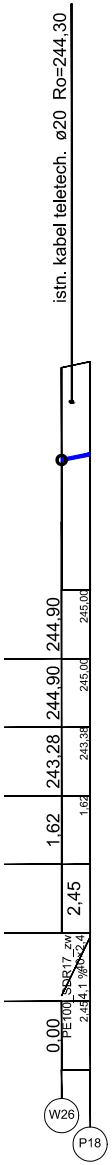
istn. kabel teletech. ø20 Ro=244,30
244,90
245,00
244,90
245,00
243,28
243,38
1,62
1,62
2,45
PE100_SDR17_zw
2,45
4,1 %
40×2,4
0,00
W26
P18

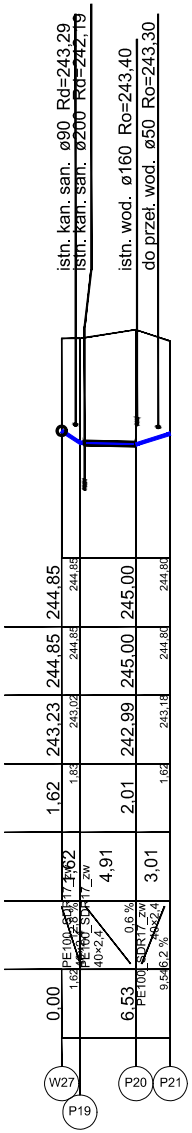
istn. kan. san. ø90 Rd=243,29
istn. kan. san. ø200 Rd=242,19
istn. wod. ø160 Ro=243,40
do przeł. wod. ø50 Ro=243,30
244,85
244,85
245,00
244,80
244,85
244,85
245,00
244,80
243,23
243,02
242,99
243,18
1,62
1,83
2,01
1,62
1,62
4,91
3,01
PE100_SDR17_zw
PE100_SDR17_zw
40×2,4
0,6 %
PE100_SDR17_zw
40×2,4
6,2 %
9,54
1,62
0,00
6,53
W27
P19
P20
P21

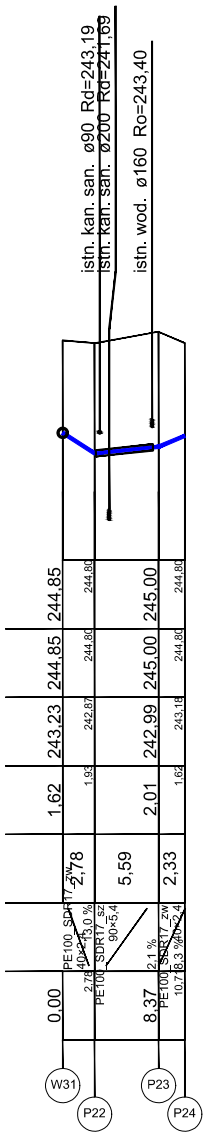
istn. kan. san. ø90 Rd=243,19
istn. kan. san. ø200 Rd=241,69
istn. wod. ø160 Ro=243,40
244,85
244,80
245,00
244,80
244,85
244,80
245,00
244,80
243,23
242,87
242,99
243,18
1,62
1,93
2,01
1,62
2,78
5,59
2,33
PE100_SDR17_zw
40×2,4
13,0 %
PE100_SDR17_sz
90×5,4
2,1 %
PE100_SDR17_zw
40×2,4
8,3 %
0,00
2,78
8,37
10,71
W31
P22
P23
P24

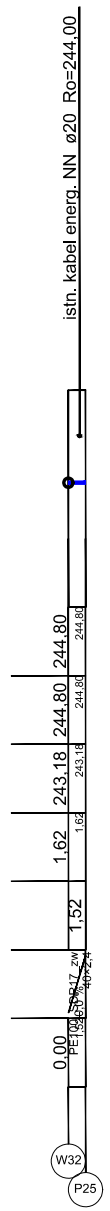
istn. kabel energ. NN ø20 Ro=244,00
244,80
244,80
244,80
244,80
243,18
243,18
1,62
1,62
1,52
PE100_SDR17_zw
40×2,4
0,0 %
0,00
1,52
W32
P25

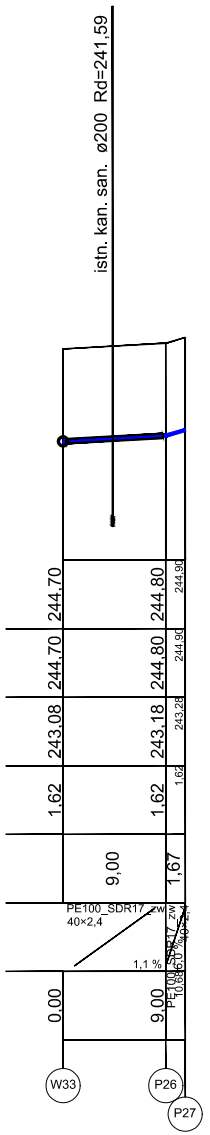
istn. kan. san. ø200 Rd=241,59
244,70
244,80
244,90
244,70
244,80
244,90
243,08
243,18
243,28
1,62
1,62
1,62
9,00
1,67
PE100_SDR17_zw
40×2,4
1,1 %
PE100_SDR17_zw
40×2,4
6,0 %
0,00
9,00
10,68
W33
P26
P27

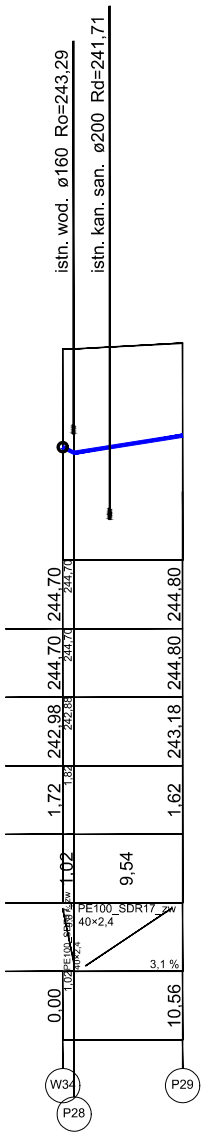
istn. wod. ø160 Ro=243,29
istn. kan. san. ø200 Rd=241,71
244,70
244,70
244,80
244,70
244,70
244,80
242,98
242,88
243,18
1,72
1,82
1,62
1,02
9,54
PE100_SDR17_zw
40×2,4
PE100_SDR17_zw
40×2,4
3,1 %
0,00
1,02
10,56
W34
P28
P29

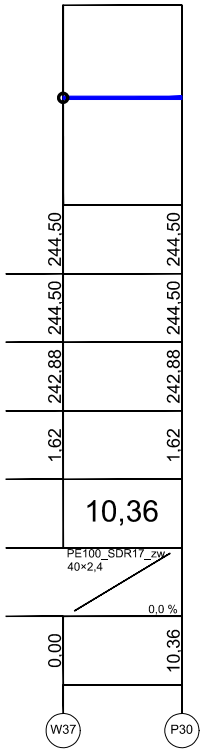
244,50
244,50
244,50
244,50
242,88
242,88
1,62
1,62
10,36
PE100_SDR17_zw
40×2,4
0,0 %
0,00
10,36
W37
P30

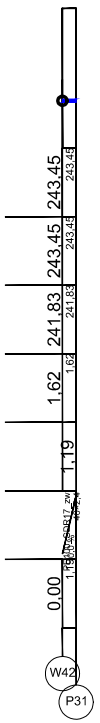
243,45
243,45
243,45
243,45
241,83
241,83
1,62
1,62
1,19
PE100_SDR17_zw
40×2,4
0,0 %
0,00
1,19
W42
P31

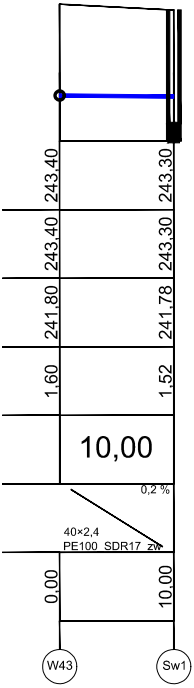
243,40
243,30
243,40
243,30
241,80
241,78
1,60
1,52
10,00
0,2 %
40×2,4
PE100 SDR17 zw
0,00
10,00
W43
Sw1

ST PROJEKT Jacek Staniek
Kąty 53, 29-100 Włoszczowa
NIP 6090010369, tel. 600 319 265
e-mail: stprojektbiuro@gmail.com

Inwestor:	Gmina Secemin ul. Struga 2 29-145 Secemin			
Nazwa inwestycji:	Rozbudowa sieci wodociągowej w miejscowości Secemin na dz. ewid. nr 1953, 1952.			
Adres inwestycji:	dz. nr ewid. 1954, 1949/2, 1953, 1950, 517/2 obręb 0013 Secemin, gmina Secemin			
Stadium: PB		Branża: SANITARNA		
Nazwa rysunku: Profil podłużny przyłączy wodociągowych			Numer rysunku: S1.2	Data: 09.2025 Skala rys.: 1:100/500
Zespół autorski:	Imię i nazwisko:	Uprawnienia		Podpis:
Projektant branży sanitarnej:	mgr inż. Roman Księżnik	LOD/1490/POOS/10		
Sprawdzający branży sanitarnej:	mgr inż. Katarzyna Sztangreciak	LOD/3021/PWBS/16		